

Active Travel Network

**Tackling transport problems by promoting walking and cycling
in small and medium sized cities**



občina
LJUTOMER



CENTER ZA ZDRAVJE IN RAZVOJ
CENTRE FOR HEALTH AND DEVELOPMENT
MURSKA SOBOTA

AN URBACT II PROJECT




European Union
European Regional Development Fund

Mitja Kolbl, Občina Ljutomer

Connecting cities
Building successes

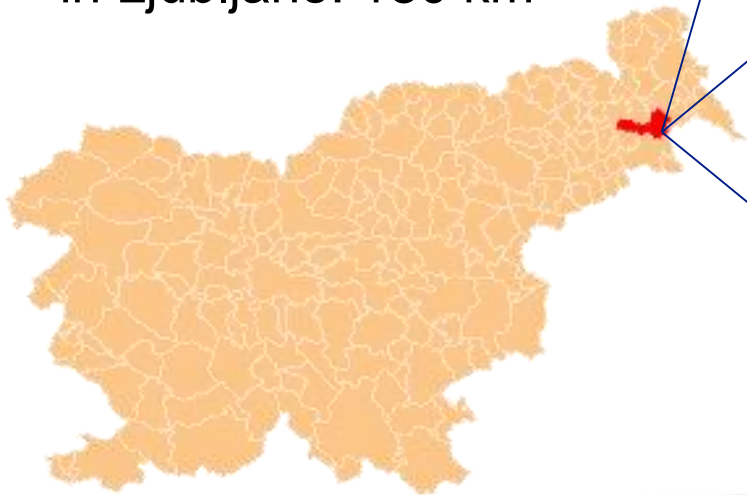





Občina Ljutomer

AN URBACT II PROJECT

- Število prebivalcev: 11.812
- Število gospodinjstev: 4.400
- Površina občine: 107 km²
- Nadmorska višina: 175 m
- Število podjetij: 797
- Število avtomobilov: 5.707
- Razdalja med Ljutomerom in Ljubljano: 180 km





Podatki o projektu

Naziv projekta: Active travel network


Trajanje projekta: od 2010 do 2012

Vodilno mesto: Weiz (Avstrija)

Partnerska mesta: Weiz (Avstrija), Ljutomer (Slovenija), Norderstedt (Nemačija), Novara (Italija), Riccione (Italija), Sebes (Romunija), Serres (Grčija), Skanderborg (Danska) in Univerza v Grazu

Vodilni strokovnjak: MGF Amor iz Graza

Lokalni strokovnjak: Center za zdravje in razvoj Murska Sobota in Urbanistični inštitut RS



Izzivi Občine Ljutomer: Vzpostaviti sistem trajnostnega načrtovanja prometa, zmanjšati nezdrave potovalne navade občanov, povečati uporabo javnega potniškega prometa, vzpostaviti dobre pogoje za hojo in kolesarjenje ter jih narediti prepoznavne, promovirati aktivni način življenja, zmanjšati odvisnost od motornih vozil, ter postati najbolj napredna slovenska srednje velika občina na področju trajnostne mobilnosti do leta 2016.

Aktivnosti v sklopu projekta: Izdelava lokalnega akcijskega načrta, izdelava promocijske peš karte in karte kolesarjenja, uvedba igre „Prometna kača“ v šole, dnevnik potovanj, organizacija dneva aktivne mobilnosti na katerem se vsakoletno izvajajo številne aktivnosti kot so „Pimp my bike“, „Bike check“, ter aktivna udeležba v evropskem tednu mobilnosti.